

MODULARIO  
F. rig. rend. 497

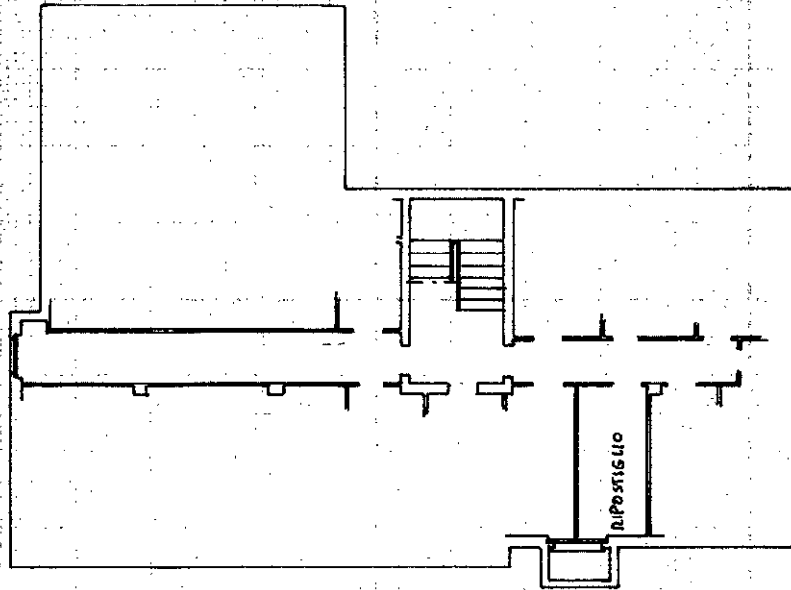


MINISTERO DELLE FINANZE  
DIREZIONE GENERALE DEL CATASTO E DEI SS.TT.EE.  
**CATASTO EDILIZIO URBANO** (RDL 13-4-1939, n. 652)

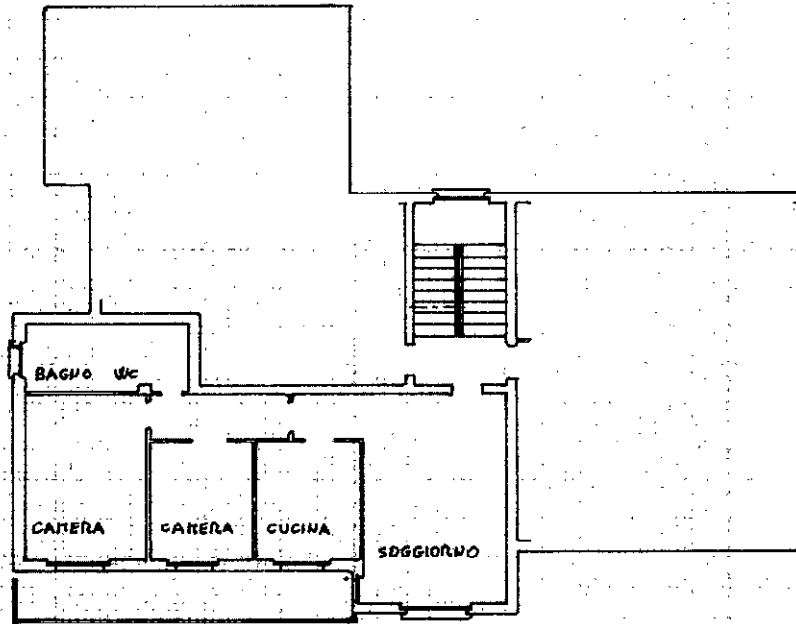
X MOD. BN (CEU)

LIRE  
250

Planimetria di u.i.u. in Comune di...CADORAGO..... via .....VOLTA..... civ.....

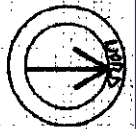


PIANO INTERRATO h. 2.40



PIANO PRIMO h. 2.70

ORIENTAMENTO



SCALA DI 1:200

19 26 GIU. 1989

Ultima planimetria in atti  
Dichiarazione di N.C.   
Denuncia di variazione


Compilata dal p.e. CAIROLI GIUSEPPE.....  
(Titolo, cognome e nome)

RISERVATO ALL'UFFICIO

Data presentazione: 12/06/1989 - Data: 20/10/2021 - n. T52815 - Richiedente: SDRFLC76P08H224Y  
Totale schede catastali di acquisizione: 11 (di cui 297) Formato stampo formato: A4(210x297)

F. 4  
n. 2675 sub. 5

della provincia di COMO n. 192  
data 16/05/89 Firma *[Signature]*



mapa 01  
Catasto dei Fabbricati - Situazione al 20/10/2021 - Comune di CADORAGO (B346) - < Sez. Urb.: CAD - Foglio: 4 - Particella: 2675 - Subalterno: 5 >  
V.A. ENRICO FERMI n. 3 piano - SL-1